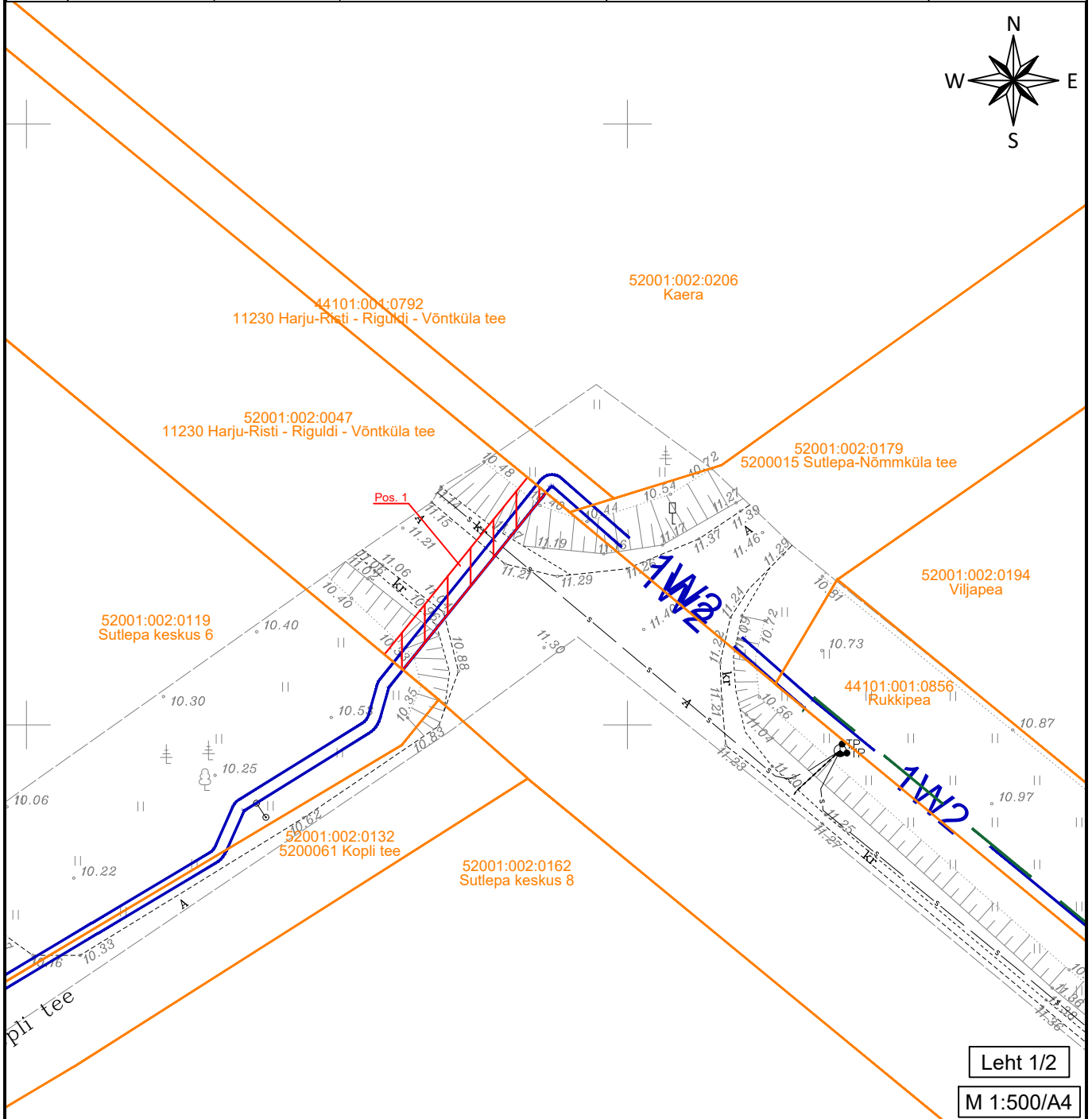


ISIKLIKU KASUTUSÕIGUSE SEADMISE PLAAN

Jrk nr.	IKÕ ala Pos nr. (plaanil)	Kinnistu registriosa number	Katastriüksuse tunnus, nimi ja sihtotstarve:	Asukoht riigitee (nr ja nimi) suhtes (lõigu algus ja lõpp km.)	Ala pindala ruutmeetrites m ²
1.	Pos 1	14380250	52001:002:0047; 11230 Harju-Risti - Riguldi - Vöntküla tee	11230 Harju-Risti - Riguldi - Vöntküla tee; ristumine 53,615 km	38



Leht 1/2
M 1:500/A4

TINGMÄRGID

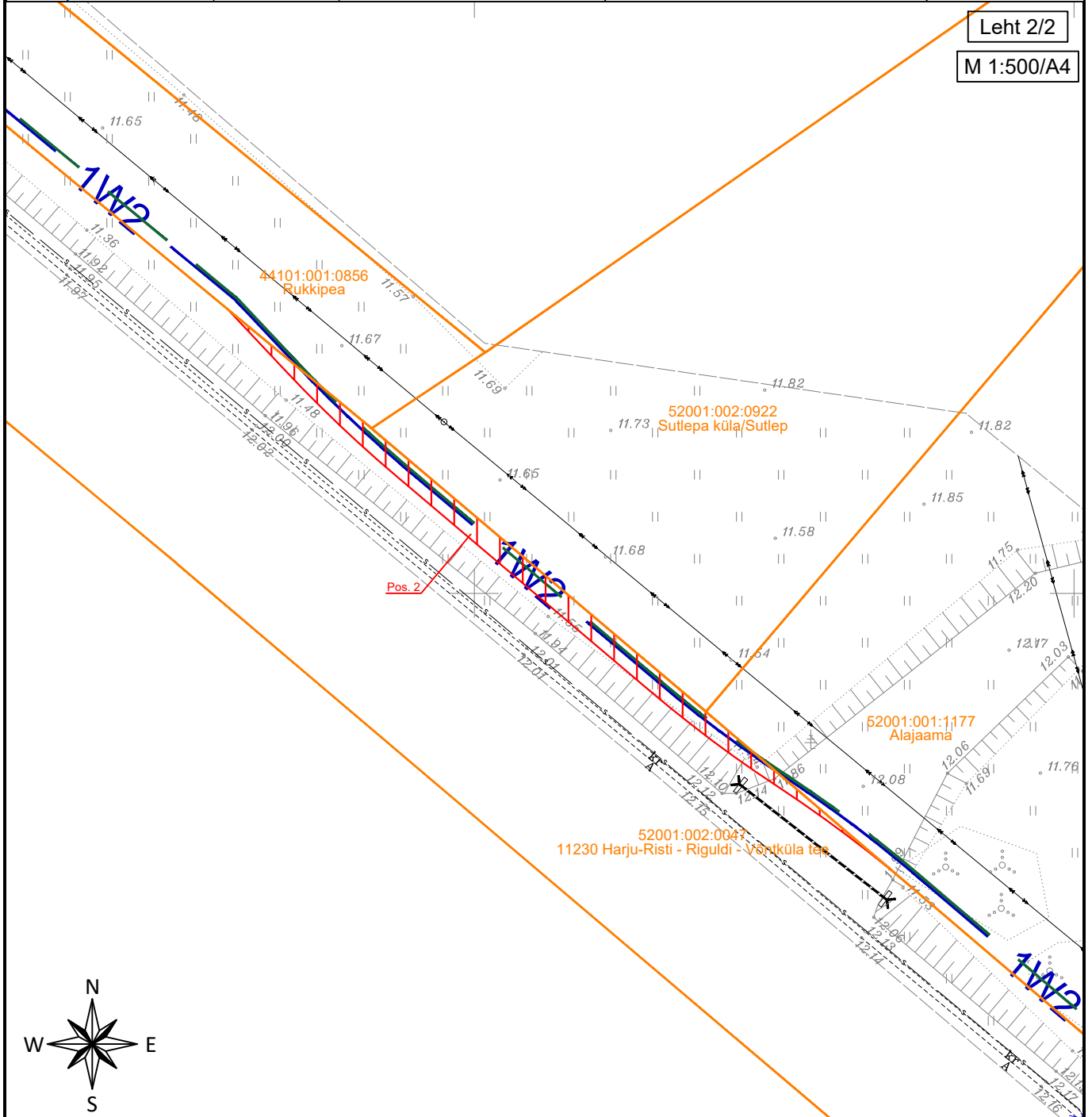
- 1W2 — Projekteeritud 10kV maakaabel
- Kinnistu piir
- Isikliku kasutusõiguse seadmise ala

- 1) Kaitsevöönd maakaabelliini korral on 1 m äärmisest kaablist.
- 2) Projekteeritud trassi pikkus ca 19 m.





Koostas: Tõnis Liiber
Võrguprojekt OÜ projekteeija

ISIKLIKU KASUTUSÕIGUSE SEADMISE PLAAN

Jrk nr.	IKÕ ala Pos nr. (plaanil)	Kinnistu registriosa number	Katastriüksuse tunnus, nimi ja sihtotstarve:	Asukoht riigitee (nr ja nimi) suhtes (lõigu algus ja lõpp km.)	Ala pindala ruutmeetrites m ²
1.	Pos 2	14380250	52001:002:0047; 11230 Harju-Risti - Riguldi - Võntküla tee	11230 Harju-Risti - Riguldi - Võntküla tee; 53,930-53,981 km	91



TINGMÄRGID

-  Projekteeritud 10kV maakaabel
-  Projekteeritud reservturu
-  Kinnistu piir
-  Isikliku kasutusõiguse seadmise ala

- 1) Kaitsevöönd maakaabelliini korral on 1 m äärmisest kaablist.
- 2) Projekteeritud trassi pikkus ca 52 m.

Koostas: Tõnis Liiber
Võrguprojekt OÜ projekteerija